

«СОГЛАСОВАНО»

Заместитель Главы города

  
М.А. Гуменюк


2024 г.



«УТВЕРЖДАЮ»



Директор МБОУ СОШ № 32

  
Л.Н. Прогонюк

2024 г.

«СОГЛАСОВАНО»

«Госавтоинспекция УМВД

России по г. Сургуту

Подполковник полиции

  
О.И. Левин

2024 г.



# ПАСПОРТ

ДОРОЖНОЙ БЕЗОПАСНОСТИ  
ОБРАЗОВАТЕЛЬНОГО УЧРЕЖДЕНИЯ,  
РАСПОЛОЖЕННОГО НА ТЕРРИТОРИИ  
ХАНТЫ-МАНСИЙСКОГО АВТОНОМНОГО ОКРУГА - ЮГРЫ

МУНИЦИПАЛЬНОЕ БЮДЖЕТНОЕ ОБЩЕОБРАЗОВАТЕЛЬНОЕ  
УЧРЕЖДЕНИЕ СРЕДНЯЯ ОБЩЕОБРАЗОВАТЕЛЬНАЯ ШКОЛА №32

2024 год

## Общие сведения

Муниципальное бюджетное общеобразовательное учреждение средняя общеобразовательная школа № 32

(Полное наименование образовательной организации)

Тип образовательной организации осуществление образовательной деятельности

Юридический адрес: 628400, ХМАО-Югры, город Сургут, улица Чехова, 10/2, телефон 52-57-75

Фактический адрес: 628400, ХМАО-Югры, город Сургут, улица Чехова, 10/2, телефон 52-57-75

Руководители образовательной организации:

Директор Прогонюк Л.Н. 52-57-74  
(фамилия, имя, отчество) (телефон)

Заместитель директора по учебной работе Тихонова И.С. 52-57-76  
(фамилия, имя, отчество) (телефон)

Заместитель директора по воспитательной работе Григорьева А.Г. 52-57-75  
(фамилия, имя, отчество) (телефон)

Отдел эксплуатации и обеспечения безопасности департамента образования Администрации города

Ведущий инженер Виницкий А.Г. 52-53-26

Ответственные от Госавтоинспекции Капитан полиции Макачук Н.П. 891281817

Ответственные работники за мероприятия по профилактике детского травматизма

зам. директора по ВВВР Григорьева А.Г.  
(должность) (фамилия, имя, отчество)  
52-57-75  
(телефон)

Руководитель или ответственный  
работник дорожно-эксплуатационной  
организации, осуществляющей  
содержание улично-дорожной  
сети (УДС)СГМУП «ДорРемТех» Зенухин С.В. 23-59-70

Руководитель или ответственный  
работник дорожно-эксплуатационной  
организации, осуществляющей  
содержание технических средств  
организации дорожного  
движения (ТСОДД)СМУП «Горсвет» Кузнецов С.Л. 34-62-53

Количество обучающихся на 24.06.2024 2141

Наличие уголка по БДД 1 этаж, вестибюль  
(если имеется, указать место расположения)

Наличие класса по БДД имеется, кабинет 207 (2 корпус)  
(если имеется, указать место расположения)

Наличие автогородка (площадки) по БДД нет

Наличие автобуса в образовательной организации нет  
(при наличии автобуса)

Время занятий в образовательной организации:

1-ая смена: 8-00 -13-20 (период)

2-ая смена:14-00 – 19-00 (период)

внеклассные занятия: 14-00-19-00 (период)

Телефоны оперативных служб:

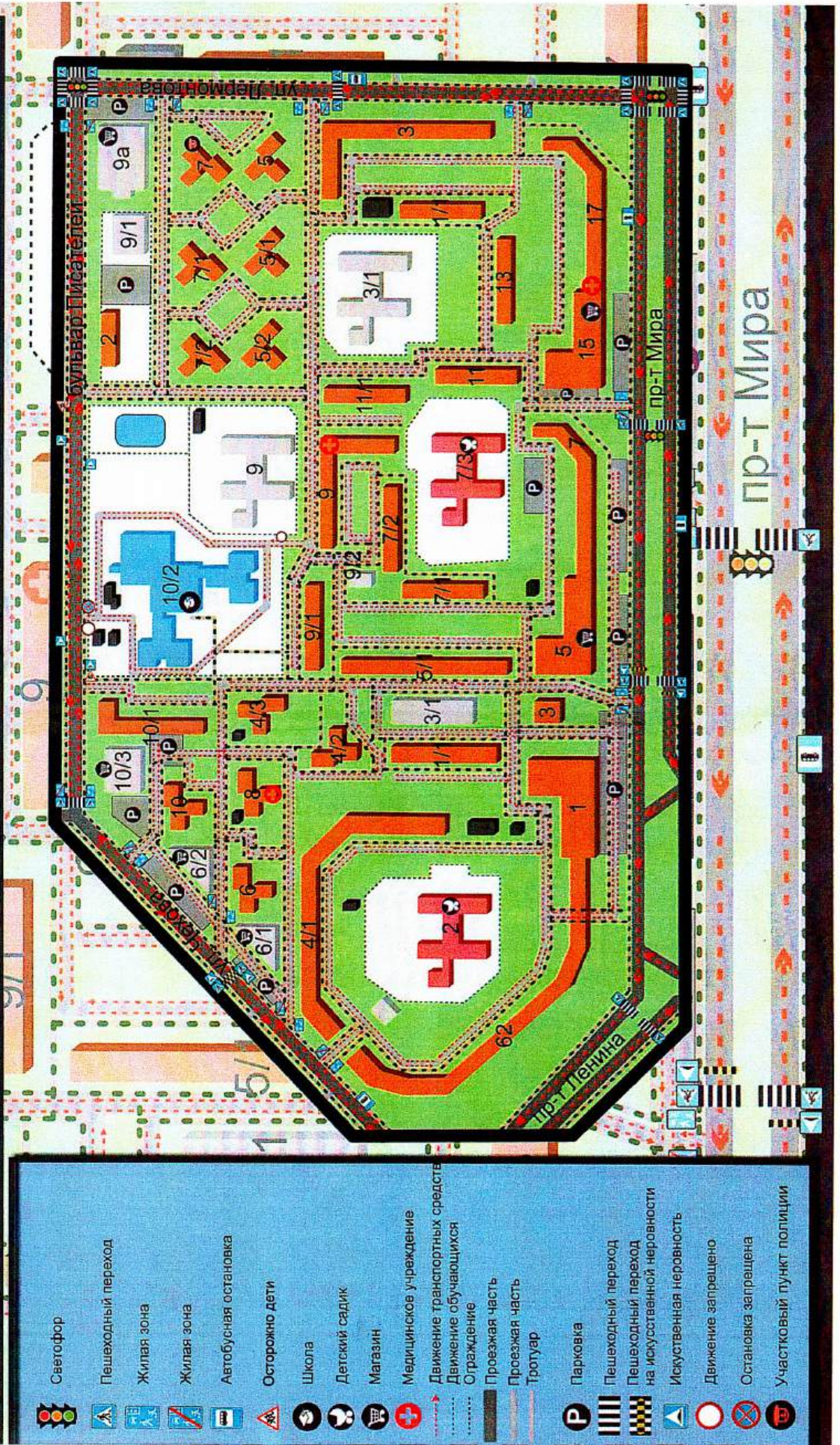
- Единая Дежурно-Диспетчерская служба: 050; 112
- УМВД по г. Сургуту: 02; 76-13-11
- ОП-1 УМВД по г. Сургуту: 76-12-12
- Дежурная часть ГАИ УМВД России по г. Сургуту:76-10-01; 76-10-02
- Дорожно-эксплуатационные организации, осуществляющие содержание УДС и ТСОДД, несут ответственность за состоянием дорог, дорожных сооружений в соответствии с законодательством Российской Федерации (Федеральный закон "О безопасности дорожного движения" от 10 декабря 1994 г. № 196-ФЗ, Кодекс Российской Федерации об административных правонарушениях, гражданский кодекс Российской Федерации).

## Содержание

### I. План-схемы МБОУ СОШ № 32

1. Район расположения МБОУ СОШ № 32, пути движения транспортных средств и детей (обучающихся)
2. План-схема организации дорожного движения в непосредственной близости от МБОУ СОШ № 32 с размещением соответствующих технических средств организации дорожного движения, маршрутов движения учащихся и расположение парковочных мест.
3. План-схема пути движения транспортных средств по территории МБОУ СОШ № 32 к местам разгрузки/погрузки и рекомендуемые безопасные пути передвижения учащихся. Маршруты движения организованных групп детей от образовательной организации к стадиону, парку или спортивно-оздоровительному комплексу.

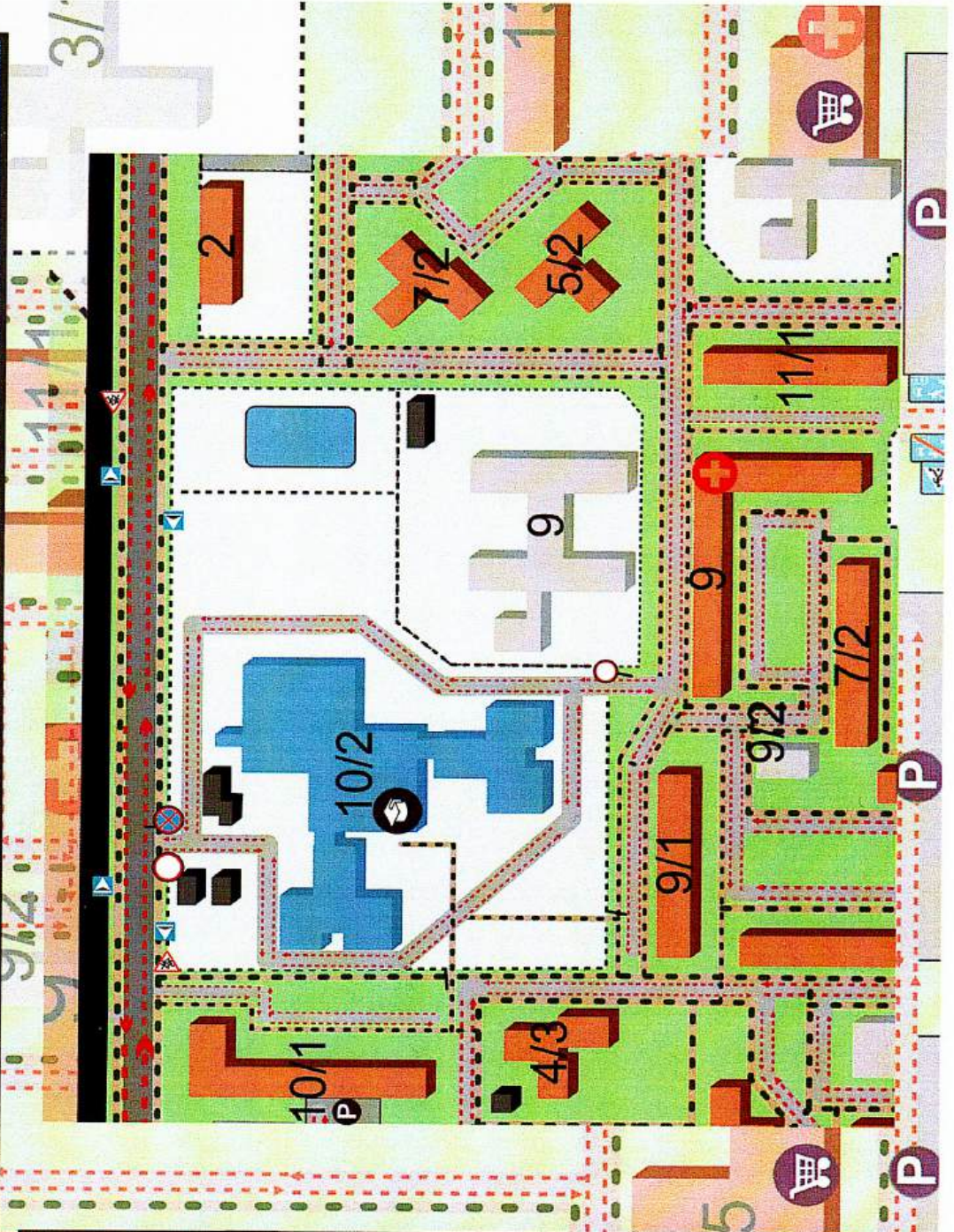
# 1. Район расположения МБОУ СОШ №32, пути движения транспортных средств и детей (обучающихся)



-  Светофор
-  Пешеходный переход
-  Жилая зона
-  Жилая зона
-  Автобусная остановка
-  Осторожно дети
-  Школа
-  Детский садик
-  Магазин
-  Медицинское учреждение
-  Движение транспортных средств
-  Движение обучающихся
-  Ограждение
-  Проезжая часть
-  Проезжая часть
-  Тротуар
-  Парковка
-  Пешеходный переход
-  Пешеходный переход на искусственной неровности
-  Искусственная неровность
-  Движение запрещено
-  Остановка запрещена
-  Участковый пункт полиции

**2. Схема организации дорожного движения в непосредственной близости от образовательного учреждения с размещением соответствующих технических средств, маршруты движения учащихся и расположенных парковочных мест**

	Остановка запрещена
	Движение запрещено
	Движение транспортных средств
	Движение обучающихся
	Ограждение
	Проезжая часть
	Тротуар
	Парковка
	Искусственная неровность
	Школа
	Пешеходный переход на искусственной неровности
	Пешеходный переход
	Медицинское учреждение
	Осторожно дети



**Пояснительная записка**  
**к плану –схеме организации дорожного движения в**  
**непосредственной близости от МБОУ СОШ № 32**

1. Схема организации дорожного движения ограничена автомобильными дорогами, находящимися в непосредственной близости от МБОУ СОШ № 32.

2. На схеме обозначены:

- здание МБОУ СОШ № 32 с указанием территории, принадлежащей непосредственно образовательному учреждению;
- автомобильные дороги и тротуары;
- направление движения транспортных средств по проезжей части;
- направление безопасного маршрута движения обучающихся.

3. Наличие парковочных мест около МБОУ СОШ № 32 и безопасные маршруты движения обучающихся к образовательному учреждению и обратно.

Анализируя план-схему, необходимо обратить особое внимание на соблюдение мер предосторожности, связанных с ограниченным обзором из-за стоящих автомобилей при движении вблизи парковочных мест.

Использование данной схемы обязательно для проведения инструктажа с обучающимися и персоналом с целью обеспечения безопасности при движении в непосредственной близости с территорией образовательного учреждения.

**Пояснительная записка  
к плану-схеме пути движения транспортных средств по  
территории МБОУ СОШ № 32 к местам разгрузки/погрузки, и  
рекомендуемые безопасные пути передвижения обучающихся и  
персонала**

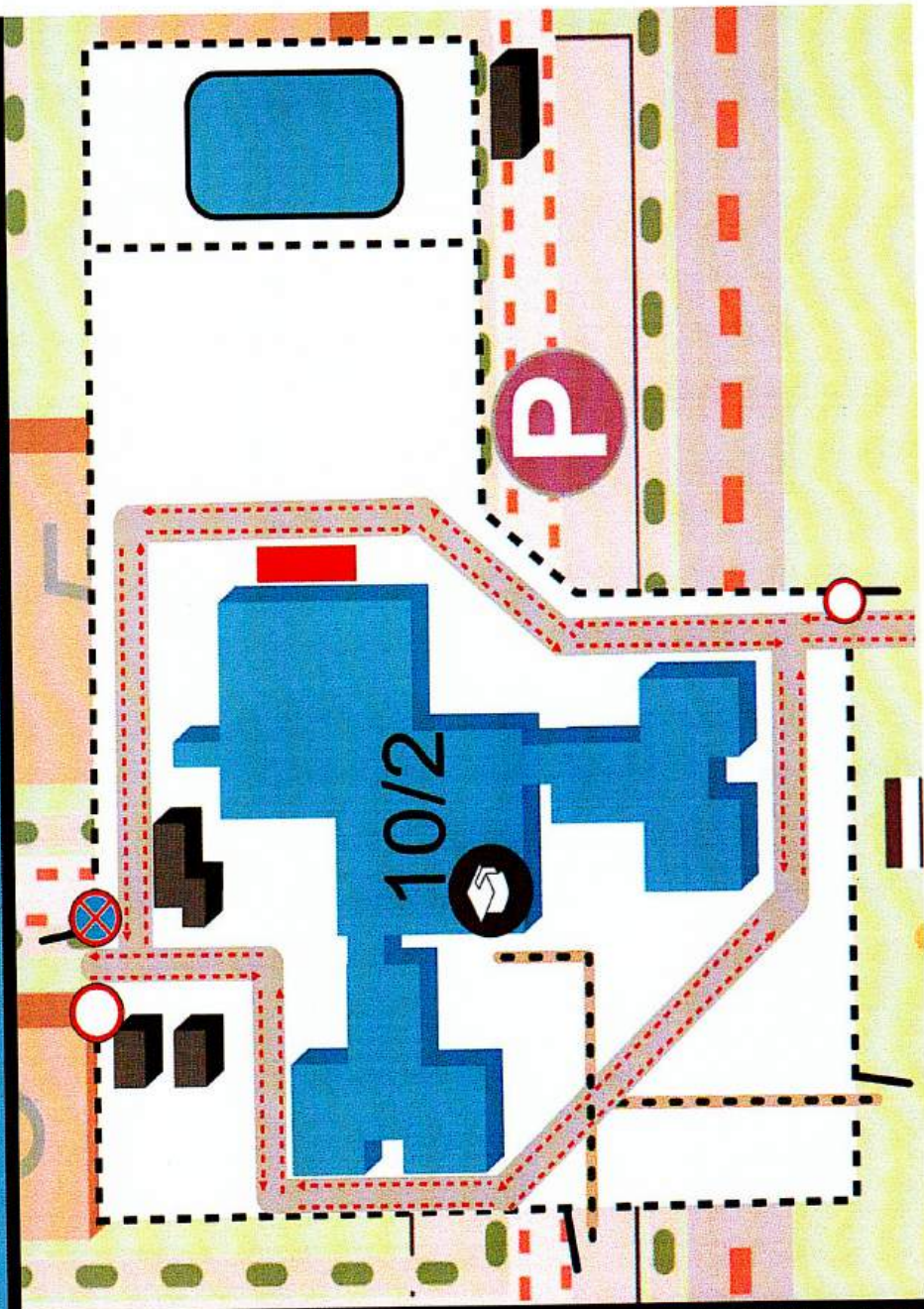
На схеме указана примерная траектория движения транспортных средств на территории МБОУ СОШ № 32, прибывающих для подвоза продуктов в столовую, для вывоза твердо-бытовых отходов, для выезда и въезда автомобиля образовательного учреждения, в том числе места погрузки/разгрузки, а также во время прибытия автотранспорта с иными целями на территорию школы и безопасный маршрут движения учащихся во время их прибытия.










Схема предназначена для инструктажа учащихся и персонала МБОУ СОШ № 32.

При инструктаже учащихся педагогическому составу особое внимание обратить на необходимость воздержаться от пересечения пути движения автотранспорта во время его передвижения по территории, особенно при передвижении учащихся на спортивную площадку. Движение учащихся осуществлять строго по маршруту, указанному на схеме. А при движении учащихся на спортивную площадку осуществлять при отсутствии автотранспорта на территории образовательного учреждения.



### 3. Пути движения транспортных средств по территории образовательного учреждения к местам разгрузки/погрузки и рекомендуемые безопасные пути передвижения учащихся



	Школа
	Движение транспортных средств
	Движение обучающихся
	Ограждение
	Проезжая часть
	Трогуар
	Место разгрузки/погрузки
	Движение запрещено
	Остановка запрещена