



СОГЛАСОВАНО
Директор департамента образования
Администрации города Сургута


Т.Н. Османкина
« 24 » сентября 20 14 г.
М.П.

УТВЕРЖДАЮ
Директор МБОУ СОШ № 32




Л.Н. Прогонюк
« 24 » сентября 20 14 г.
М.П.

ПАСПОРТ ДОСТУПНОСТИ

объекта социальной инфраструктуры (ОСИ)

Муниципального бюджетного общеобразовательного учреждения средняя общеобразовательная школа № 32

1. Общие сведения об объекте

1.1. Наименование (вид) объекта: муниципальное бюджетное общеобразовательное учреждение средняя общеобразовательная школа № 32

1.2. Адрес объекта 628400, ХМАО-Югры, Тюменской области, город Сургут, улица Чехова, дом 10\2

1.3. Сведения о размещении объекта:

- отдельно стоящее здание 4 этажей, 21209,03 кв. м

- наличие прилегающего земельного участка (да, нет), да 14 392,9 кв. м

1.4. Год постройки здания 1991, последнего капитального ремонта нет

1.5. Дата предстоящих плановых ремонтных работ: текущего – не предусмотрено, капитального- **2015**

Сведения об организации, расположенной на объекте

1.6. Название организации (учреждения) (полное юридическое наименование - согласно Уставу, краткое наименование) Муниципальное бюджетное общеобразовательное учреждение средняя общеобразовательная школа № 32

краткое наименование: **МБОУ СОШ №32**

1.7. Юридический адрес организации (учреждения): **628400, Российская Федерация, Ханты-Мансийский Автономный округ - Югра, город Сургут, улица Чехова, 10/2.**

1.8. Основание для пользования объектом (оперативное управление, аренда, собственность: **оперативное управление**

1.9. Форма собственности (государственная, негосударственная) - **муниципальная**

1.10. Территориальная принадлежность (федеральная, региональная, муниципальная) **муниципальная**

1.11. Вышестоящая организация (наименование): **Департамент образования администрации города Сургута**

1.12. Адрес вышестоящей организации, другие координаты **628400, Российская Федерация, Ханты-Мансийский Автономный округ - Югра АО, город Сургут, улица Маяковского, 21а.**

2. Характеристика деятельности организации на объекте (по обслуживанию населения)

2.1 Сфера деятельности (здравоохранение, образование, социальная защита, физическая культура и спорт, культура, связь и информация, транспорт, жилой фонд, потребительский рынок и сфера услуг, другое) - **образование**

2.2 Виды оказываемых услуг: **образовательные услуги**

2.3 Форма оказания услуг: (на объекте, с длительным пребыванием, в т.ч. проживанием, на дому, дистанционно) - **на объекте.**

2.4 Категории обслуживаемого населения по возрасту: (дети, взрослые трудоспособного возраста, пожилые; все возрастные категории) **дети**

2.5 Категории обслуживаемых инвалидов: **инвалиды, передвигающиеся на коляске, инвалиды с нарушениями опорно-двигательного аппарата;**

нарушениями зрения, нарушениями слуха, нарушениями умственного развития.

2.6 Плановая мощность: посещаемость (количество обслуживаемых в день), вместимость, пропускная способность **2 500 человек**

2.7 Участие в исполнении ИПР инвалида, ребенка-инвалида (да, нет).

3. Состояние доступности объекта

3.1. Путь следования к объекту пассажирским транспортом

Путь следования пешеходов от ближайшей остановки общественного транспорта (ост. «Лермонтова», маршруты № 8, 95) через нерегулируемый пешеходный переход, по тротуару, выделенному от проезжей части в сторону ул. Чехова, минуя жилой дом (ул. Лермонтова, д.3), здание БУ КСЦОН «Городская социальная служба» (ул. Лермонтова, д.3/1), жилой дом (пр. Мира, д. 11/1).

Путь следования от остановки общественного транспорта, расположенной на проспекте Мира, четная сторона ост. магазин «Даниловский», маршруты № 2, 12, 17, 20, 95) через регулируемый пешеходный переход, по тротуару выделенному от проезжей части бордюром, минуя здание ТЦ «Даниловский» (пр. Мира, д.15), жилой дом (пр. Мира, д.11), жилой дом (пр. Мира, д. 11/1).

Путь следования от остановки общественного транспорта, расположенной на проспекте Мира, нечетная сторона ост. магазин «Даниловский», маршруты № 7, 12, 17а, 20, 24, 25, 26, 54, 95) по тротуару, выделенному от проезжей части в сторону ТЦ «Даниловский» (пр. Мира, д.15) минуя жилой дом (пр. Мира, д.11), жилой дом (пр. Мира, д.11/1).

наличие адаптированного пассажирского транспорта к объекту - частично маршрут № 2, 7

3.2. Путь к объекту от ближайшей остановки пассажирского транспорта:

3.2.1. расстояние до объекта от остановки транспорта **440 м.**

3.2.2. время движения (пешком) **5 - 7 мин.**

3.2.3. наличие выделенного от проезжей части пешеходного пути **да.**

3.2.4. Перекрестки (*нерегулируемые; регулируемые, со звуковой сигнализацией, таймером*) **нет.**

3.2.5. Информация на пути следования к объекту (*акустическая, тактильная, визуальная*) **пешеходный переход от остановки Лермонтова оборудован тактильной полосой.**

3.2.6. Перепады высоты на пути: **есть – бордюр, разделяющий тротуар и проезжую часть выше норматива (факт 10 см. в районе жилого дома ул. Лермонтова, д. 3).**

Их обустройство для инвалидов на коляске: **да, нет.**

3.3. Организация доступности объекта для инвалидов – форма обслуживания*

№ п/п	Категория инвалидов (вид нарушения)	Вариант организации доступности объекта (формы обслуживания)*
1	Все категории инвалидов и МГН	ВНД
	<i>в том числе инвалиды:</i>	
2	передвигающиеся на креслах-колясках	ДУ
3	с нарушениями опорно-двигательного аппарата	ДУ
4	с нарушениями зрения	ВНД
5	с нарушениями слуха	ВНД

6	с нарушениями умственного развития	ВНД
---	------------------------------------	-----

3.4. Состояние доступности основных структурно-функциональных зон

№ п \п	Основные структурно-функциональные зоны	Состояние доступности, в том числе для основных категорий инвалидов**
1	Территория, прилегающая к зданию (участок)	ВНД
2	Вход (входы) в здание	ВНД
3	Путь (пути) движения внутри здания (в т.ч. пути эвакуации)	ВНД
4	Зона целевого назначения здания (целевого посещения объекта)	ВНД
5	Санитарно-гигиенические помещения	ВНД
6	Система информации и связи (на всех зонах)	ВНД
7	Пути движения к объекту (от остановки транспорта)	ВНД

3.5. ИТОГОВОЕ ЗАКЛЮЧЕНИЕ о состоянии доступности ОСИ:

физическая доступность для всех категорий инвалидов временно недоступна (ВНД).

4. Управленческое решение (проект)

4.1. Рекомендации по адаптации основных структурных элементов объекта:

№ п \п	Основные структурно-функциональные зоны объекта	Рекомендации по адаптации объекта (вид работы)*
1	Территория, прилегающая к зданию (участок)	Устанавливается заданием на проектирование
2	Вход (входы) в здание	Устанавливается заданием на проектирование
3	Путь (пути) движения внутри здания (в т.ч. пути эвакуации)	Устанавливается заданием на проектирование
4	Зона целевого назначения здания (целевого посещения объекта)	Устанавливается заданием на проектирование
5	Санитарно-гигиенические помещения	Устанавливается заданием на проектирование
6	Система информации на объекте (на всех зонах)	Устанавливается заданием на проектирование
7	Пути движения к объекту (от остановки транспорта)	Устанавливается заданием на проектирование
8	Все зоны и участки	Устанавливается заданием на проектирование

4.2. Период проведения работ в рамках исполнения: *муниципальная программа «Доступная среда города Сургута» 2014-2020гг.*

4.3 Ожидаемый результат (по состоянию доступности) после выполнения работ по адаптации: *обеспечение оптимальной доступности объекта для посещения МГН.*

Оценка результата исполнения программы, плана (по состоянию доступности): *объект временно недоступен.*

4.4. Для принятия решения требуется, не требуется (*нужное подчеркнуть*): *согласование с вышестоящей организацией (собственником объекта), согласование с потребителем (с общественными организациями).*

Имеется заключение уполномоченной организации о состоянии доступности объекта (*наименование документа и выдавшей его организации, дата*), прилагается: *Акт обследования ОСИ к паспорту доступности МБУ СОШ №32 от 26.11.2013г.*

4.5. Информация может быть размещена (обновлена) на сайте: *zhit-vmeste.ru (Карта доступности субъекта Российской Федерации)*
(*наименование сайта, портала*)

5. Особые отметки

Паспорт сформирован на основании:

1. Анкеты (информации об объекте) от «26» ноября 2013 г.,
2. Акта обследования объекта от «26» ноября 2013 г.
3. Результаты обследования комиссии от «26» ноября 2013г.

*Паспорт доступности объекта согласован
работой уполномоченной по паспортизации
самоуправления с. Сургут
(протокол №4 от 09.12.2013г.)*



АНКЕТА

К ПАСПОРТУ ДОСТУПНОСТИ ОСИ

1. Общие сведения об объекте

- 1.1. Наименование (вид) объекта муниципальное бюджетное общеобразовательное учреждение средняя общеобразовательная школа № 32
- 1.2. Адрес объекта 628400, ХМАО-Югры, Тюменской области, город Сургут, улица Чехова, дом 10\2
- 1.3. Сведения о размещении объекта:
- отдельно стоящее здание 4 этажей, 21209.3 кв. м
- 1.4. Год постройки здания 1991г., последнего капитального ремонта – нет
- 1.5. Дата предстоящих плановых ремонтных работ: текущего -нет, капитального – 2015г

Сведения об организации, расположенной на объекте

- 1.6. Название организации (учреждения) (полное юридическое наименование - согласно Уставу, краткое наименование) Муниципальное бюджетное общеобразовательное учреждение средняя общеобразовательная школа № 32
- 1.7. Юридический адрес организации (учреждения) 628400, ХМАО-Югры, город Сургут, улица Чехова 10\2
- 1.8. Основание для пользования объектом (оперативное управление, аренда, собственность) оперативное управление
- 1.9. Форма собственности (государственная, негосударственная)
- 1.10. Территориальная принадлежность (федеральная, региональная, муниципальная) муниципальная
- 1.11. Вышестоящая организация (наименование) департамент образования Администрации города Сургута
- 1.12. Адрес вышестоящей организации, другие координаты улица Маяковского 21-А

2. Характеристика деятельности организации на объекте

- 2.1. Сфера деятельности – образование.
- 2.2. Виды оказываемых услуг образовательные услуги
- 2.3. Форма оказания услуг: (на объекте, с длительным пребыванием, в т.ч. проживанием, на дому, дистанционно) – на объекте
- 2.4. Категории обслуживаемого населения по возрасту: (дети, взрослые трудоспособного возраста, пожилые; все возрастные категории) - дети
- 2.5. Категории обслуживаемых инвалидов: инвалиды, передвигающиеся на коляске, инвалиды с нарушениями опорно-двигательного аппарата; нарушениями зрения, нарушениями слуха, нарушениями умственного развития - нет
- 2.6. Плановая мощность: посещаемость (количество обслуживаемых в день), вместимость, пропускная способность 2500 человек

2.7. Участие в исполнении ИПР инвалида, ребенка-инвалида (да, нет) - нет

3. Состояние доступности объекта для инвалидов и других маломобильных групп населения (МГН)

3.1. Путь следования к объекту пассажирским транспортом (описать маршрут движения с использованием пассажирского транспорта)

- путь следования пешеходов от ближайшей остановки общественного транспорта (ост. «Лермонтова», маршруты № 8, 95) через нерегулируемый пешеходный переход, по тротуару, выделенному от проезжей части в сторону ул. Чехова, минуя жилой дом (ул. Лермонтова, д.3), здание БУ КСЦОН «Городская социальная служба» (ул. Лермонтова д. 3/1), жилой дом (проспект Мира д.11/1).

- путь следования от остановки общественного транспорта, расположенной на проспекте Мира, четная сторона остановка магазин Даниловский, маршруты № 2, 12, 17, 20, 95 через регулируемый пешеходный переход, по тротуару, выделенному от проезжей части бордюра, минуя здание ТЦ Даниловский (проспект Мира д 15), жилой дом проспект Мира д.11, жилой дом проспект Мира д 11/1.

- путь следования от остановки общественного транспорта, расположенной на проспекте Мира, нечетная сторона, ост. Магазин Даниловский (маршруты № 7, 12, 17а, 20, 24, 25, 26 ,54 95) по тротуару, выделенному от проезжей части в сторону ТЦ Даниловский, пр. Мира д. 15, минуя жилой дом пр. Мира д. 11, жилой дом пр. Мира д. 11/1.

наличие адаптированного пассажирского транспорта к объекту - маршрут № 2, 7

3.2. Путь к объекту от ближайшей остановки пассажирского транспорта:

3.2.1. Расстояние до объекта от остановки транспорта 200 м

3.2.2. Время движения (пешком) 10 мин.

3.2.3. Наличие выделенного от проезжей части пешеходного пути (да, нет) нет

3.2.4. Перекрестки: нерегулируемые; регулируемые, со звуковой сигнализацией, таймером; нет

3.2.5. Информация на пути следования к объекту: акустическая, тактильная, визуальная; нет

3.2.6. Перепады высоты на пути: есть, нет (описать (тротуары))

Их обустройство для инвалидов на коляске: (да, нет) - нет

3.3. Вариант организации доступности ОСИ (формы обслуживания) с учетом

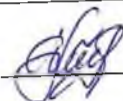
№ п/п	Категория инвалидов (вид нарушения)	Вариант организации доступности объекта
1	Все категории инвалидов и МГН в том числе инвалиды:	ВНД
2	передвигающиеся на креслах-колясках	ДУ
3	с нарушениями опорно-двигательного аппарата	ДУ
4	с нарушениями зрения	ВНД
5	с нарушениями слуха	ВНД
6	с нарушениями умственного развития	ВНД

4. Управленческое решение
(предложения по адаптации основных
структурных элементов объекта)

N п/п	Основные структурно-функциональные зоны объекта	Рекомендации по адаптации объекта (вид работы)
1	Территория, прилегающая к зданию (участок)	ВНД
2	Вход (входы) в здание	ВНД
3	Путь (пути) движения внутри здания (в т.ч. пути эвакуации)	ВНД
4	Зона целевого назначения (целевого посещения объекта)	ВНД
5	Санитарно-гигиенические помещения	ВНД
6	Система информации на объекте (на всех зонах)	ВНД
7	Пути движения к объекту (от остановки транспорта)	ВНД
8	Все зоны и участки	ВНД

Размещение информации на Карте доступности субъекта Российской Федерации согласовано _____

Заместитель директора по АХР
8 (3462) 52-57-73



О.Л. Прибылова



УТВЕРЖДАЮ

Директор МБОУ СОШ № 32

Л.Н. Прогонюк

16 декабря 2013 г.

АКТ ОБСЛЕДОВАНИЯ объекта социальной инфраструктуры К ПАСПОРТУ ДОСТУПНОСТИ ОСИ

Муниципального бюджетного общеобразовательного учреждения средней
общеобразовательной школы № 32

Муниципальное образование
Городской округ г. Сургут

«16» декабря 2013 г.

1. Общие сведения об объекте

- 1.1. Наименование (вид) объекта: *Здание образовательного учреждения*
- 1.2. Адрес объекта: *628400 Российская Федерация, Ханты-Мансийский Автономный округ – Югра, город Сургут, улица Чехова 10\2*
- 1.3. Сведения о размещении объекта
 - отдельно стоящее здание *4-х* этажей, *21209,03* кв. м
 - наличие прилегающего земельного участка (да, нет); *14 392,9* кв.м.
- 1.4. Год постройки здания *1991, 1993, 1995*, последнего капитального ремонта ----
- 1.5. Дата предстоящих плановых ремонтных работ: текущего - *не предусмотрено*, капитального – *2015 год*.
- 1.6. Название организации (учреждения) (полное юридическое наименование - согласно Уставу, краткое наименование):
полное юридическое наименование – согласно уставу: *Муниципальное бюджетное общеобразовательное учреждение средняя общеобразовательная школа № 32*
краткое наименование: *МБОУ СОШ № 32*
- 1.7. Юридический адрес организации (учреждения): *628400 Российская Федерация, Ханты-Мансийский Автономный округ – Югра, город Сургут, улица Чехова 10\2*
- 1.8. Основание для пользования объектом (оперативное управление, аренда, собственность): *оперативное управление*
- 1.9. Форма собственности (государственная, негосударственная) - *муниципальная*
- 1.10. Территориальная принадлежность (федеральная, региональная, муниципальная): *муниципальная*
- 1.11. Вышестоящая организация (наименование): *Департамент образования администрации города Сургута*
- 1.12. Адрес вышестоящей организации, другие координаты: *628400 Российская Федерация, Ханты-Мансийский Автономный округ – Югра, город Сургут, улица Маяковского, 21а*

2. Характеристика деятельности организации на объекте

Дополнительная информация: *образовательная деятельность МБОУ СОШ №32 осуществляется в соответствии с лицензией на право ведения образовательной деятельности от года, регистрационный №193, серия № выданной Службой по контролю и надзору в сфере образования Ханты-Мансийского автономного округа – Югры.*

Образовательное учреждение участвует в реализации таких направлений развития муниципальной системы образования, как обеспечение вариативности образовательных услуг, удовлетворение запросов потребителей с учетом их интересов и способностей, обеспечение доступности получения образования детьми с ограниченными возможностями здоровья и их социальной адаптации. Педагогический коллектив работает над проблемой сохранения здоровья детей и подростков в условиях средней общеобразовательной школы. В 2013-2014 учебном году обучение в школе ведется по четырем направлениям:

- 1) общеобразовательные классы;*
- 2) специальные (коррекционные) классы VI вида;*
- 3) спортивные классы;*
- 4) профильные классы (социально-гуманитарный).*

Общеобразовательные программы основного общего образования,

Общеобразовательные программы основного общего образования с учетом особенностей психофизического развития и возможностей обучающихся,

Общеобразовательные программы среднего (полного) общего образования,

Дополнительные общеобразовательные программы: общеобразовательная программа физкультурно-спортивной направленности «Торнадо»; общеобразовательная программа военно-патриотической направленности «Программа подготовки по военно-прикладным видам спорта».

3. Состояние доступности объекта

3.1. Путь следования к объекту пассажирским транспортом

Путь следования пешеходов от ближайшей остановки общественного транспорта (ост. «Лермонтова», маршруты № 8, 95) через нерегулируемый пешеходный переход, по тротуару, выделенному от проезжей части в сторону ул. Чехова, минуя жилой дом (ул. Лермонтова, д.3), здание БУ КСЦОН «Городская социальная служба» (ул. Лермонтова, д.3/1), жилой дом (пр. Мира, д. 11/1).

Путь следования от остановки общественного транспорта, расположенной на проспекте Мира, четная сторона ост. магазин «Даниловский», маршруты № 2, 12, 17, 20, 95) через регулируемый пешеходный переход, по тротуару выделенному от проезжей части бордюром, минуя здание ТЦ «Даниловский» (пр. Мира, д.15), жилой дом (пр. Мира, д.11), жилой дом (пр. Мира, д. 11/1).

Путь следования от остановки общественного транспорта, расположенной на проспекте Мира, нечетная сторона ост. магазин «Даниловский», маршруты № 7, 12, 17а, 20, 24, 25, 26, 54, 95) по тротуару, выделенному от проезжей части в сторону ТЦ «Даниловский» (пр. Мира, д.15) минуя жилой дом (пр. Мира, д.11), жилой дом (пр. Мира, д.11/1).

наличие адаптированного пассажирского транспорта к объекту - *частично маршрут № 2, 7.*

3.2. Путь к объекту от ближайшей остановки пассажирского транспорта:

3.2.1. расстояние до объекта от остановки транспорта **440 м.**

3.2.2. время движения (пешком) **5 - 7 мин.**

3.2.3. наличие выделенного от проезжей части пешеходного пути **да.**

3.2.4. Перекрестки (*нерегулируемые; регулируемые, со звуковой сигнализацией, таймером*) **нет.**

3.2.5. Информация на пути следования к объекту (*акустическая, тактильная, визуальная*) **пешеходный переход от остановки Лермонтова оборудован тактильной полосой.**

3.2.6. Перепады высоты на пути: **есть – бордюр, разделяющий тротуар и проезжую часть выше норматива (факт 10 см. в районе жилого дома ул. Лермонтова, д. 3).**

Их обустройство для инвалидов на коляске: **да, нет.**

3.3. Организация доступности объекта для инвалидов – форма обслуживания*

№ п/п	Категория инвалидов (вид нарушения)	Вариант организации доступности объекта (формы обслуживания)*
1	Все категории инвалидов и МГН	ВНД
	<i>в том числе инвалиды:</i>	
2	передвигающиеся на креслах-колясках	ДУ
3	с нарушениями опорно-двигательного аппарата	ДУ
4	с нарушениями зрения	ВНД
5	с нарушениями слуха	ВНД
6	с нарушениями умственного развития	ВНД

3.4. Состояние доступности основных структурно-функциональных зон

№ п \ п	Основные структурно-функциональные зоны	Состояние доступности, в том числе для основных категорий инвалидов**
1	Территория, прилегающая к зданию (участок)	ВНД
2	Вход (входы) в здание	ВНД
3	Путь (пути) движения внутри здания (в т.ч. пути эвакуации)	ВНД
4	Зона целевого назначения здания (целевого посещения объекта)	ВНД
5	Санитарно-гигиенические помещения	ВНД
6	Система информации и связи (на всех зонах)	ВНД
7	Пути движения к объекту (от остановки транспорта)	ВНД

3.5. ИТОГОВОЕ ЗАКЛЮЧЕНИЕ о состоянии доступности ОСИ:

физическая доступность для всех категорий инвалидов временно недоступна (ВНД).

4. Управленческое решение (проект)

4.1. Рекомендации по адаптации основных структурных элементов объекта:

№ п \ п	Основные структурно-функциональные зоны объекта	Рекомендации по адаптации объекта (вид работы)*
1	Территория, прилегающая к зданию (участок)	Устанавливается заданием на проектирование
2	Вход (входы) в здание	Устанавливается заданием на проектирование
3	Путь (пути) движения внутри здания (в т.ч. пути эвакуации)	Устанавливается заданием на проектирование
4	Зона целевого назначения здания (целевого посещения объекта)	Устанавливается заданием на проектирование
5	Санитарно-гигиенические помещения	Устанавливается заданием на проектирование
6	Система информации на объекте (на всех зонах)	Устанавливается заданием на проектирование

7	Пути движения к объекту (от остановки транспорта)	Устанавливается заданием на проектирование
8	Все зоны и участки	Устанавливается заданием на проектирование

4.2. Период проведения работ в рамках исполнения: *муниципальная программа «Доступная среда города Сургута» 2014-2020 гг.*

4.3 Ожидаемый результат (по состоянию доступности) после выполнения работ по адаптации: *обеспечение оптимальной доступности объекта для посещения МГН.*
 Оценка результата исполнения программы, плана (по состоянию доступности): *объект временно недоступен.*

4.4. Для принятия решения требуется, не требуется (*нужное подчеркнуть*): *согласование с вышестоящей организацией (собственником объекта), согласование с потребителем (с общественными организациями).*

4.4.1. согласование на Комиссии _____
 (*наименование Комиссии по координации деятельности в сфере обеспечения доступной среды жизнедеятельности для инвалидов и других МГН*)

4.4.2. согласование работ с надзорными органами (*в сфере проектирования и строительства, архитектуры, охраны памятников, другое - указать*)

4.4.3. техническая экспертиза; разработка проектно-сметной документации;

4.4.4. согласование с вышестоящей организацией (собственником объекта);

4.4.5. согласование с общественными организациями инвалидов:

Региональная общественная организация инвалидов по зрению «Тифлопуть», Сургутский филиал Регионального общественного движения инвалидов-колясочников ХМАО-Югры «Преобразование».

4.4.6. другое: _____ - _____

Имеется заключение уполномоченной организации о состоянии доступности объекта (*наименование документа и выдавшей его организации, дата*), прилагается: _____.

4.7. Информация может быть размещена (обновлена) на сайте:

zhit-vmeste.ru (Карта доступности субъекта Российской Федерации)

(*наименование сайта, портала*)

5. Особые отметки

ПРИЛОЖЕНИЯ (результаты обследования):

- | | |
|--|----------|
| 1. Территории, прилегающей к объекту | на 4 л. |
| 2. Входа (входов) в здание | на 6 л. |
| 3. Путей движения в здании | на 11 л. |
| 4. Зоны целевого назначения объекта | на 4 л. |
| 5. Санитарно-гигиенических помещений | на 3 л. |
| 6. Системы информации (и связи) на объекте | на 3 л. |
| 7. Фото объекта | на 24 л. |

представители организации, расположенной на объекте:

Зам. директора по АХР – Прибылова О.Л.



(Подпись)

Зам. директора по УВР – Туполева Л.В.



(Подпись)

Зам. директора по УВР – Григорьева А.Г.



(Подпись)

I Результаты обследования:

1. Территории, прилегающей к зданию (участка)

МБОУ СОШ №32

Адрес: 628400, Российская Федерация, Ханты-Мансийский Автономный округ – Югра, город Сургут, улица Чехова 10/2

№ п/п	Наименование функционально-планировочного элемента	Наличие элемента			Выявленные нарушения и замечания		Работы по адаптации объектов	
		есть / нет	№ на плане	№ фото	Содержание	Значимо для инвалида (категория)	Содержание	Виды работ
1.1	Вход (входы) на территорию	есть	1, 2, 3	1, 2, 3	Отсутствуют доступные для МГН элементы информации об объекте.	Все	Оборудовать предупредительно-информационными наземными, тактильными указателями. Рекомендуются оборудовать тактильными информационными стендами, таблицами, обозначить знаками доступности.	Устанавливается заданием на проектирование
1.2	Путь (пути) движения на территории	есть			Отсутствует информационная поддержка на всем пути следования МГН.	Все	Обеспечить информационную поддержку на всем пути следования МГН.	Устанавливается заданием на проектирование
					Отсутствуют тактильные средства, выполняющие	С	Оборудовать предупредительно-информационными наземными,	

				предупредительную функцию на покрытие пешеходных путей.				тактильными указателями обозначениями направления движения и изменения профиля рельефа.
				Покрытие пешеходных дорожек не ровное, с зазорами.	Все			Привести в соответствие пешеходные пути.
		4	4	Перепады высот в местах съезда на транспортный проезд.	К, О			Ликвидировать перепады высот в местах съезда на транспортный проезд.
				толщина швов между плитами транспортных путей превышает 0,015м.	Все			
				Высота бордюров вдоль эксплуатируемых газонов превышает допустимые нормы.	К, С			Привести в соответствие транспортные пути, высоту бордюров вдоль эксплуатируемых газонов.
				Отсутствуют места отдыха.	Все			Рекомендуется оборудовать места отдыха.
1.3	Лестница (наружная)	есть	-	-	-			-
1.4	Пандус наружный	есть	-	-	-			-
1.5	Автостоянка и парковка	нет		Отсутствуют выделенные места для автотранспорта инвалидов.	К, О			Разместить парковочные места для инвалидов на расстоянии не далее 50м от входа в здание нанесением разметки,
								Устанавливается задание на проектирование

					<p>Отсутствуют доступные для МГН элементы информации об объекте.</p> <p>Отсутствует информационная поддержка на всем пути движения МГН.</p> <p>Отсутствуют тактильные средства, выполняющие предупредительную функцию на покрытие пешеходных путей.</p> <p>Перепады высот в местах съезда на транспортный проезд.</p> <p>Покрытие пешеходных дорожек не ровное, с зазорами.</p> <p>Толщина швов между плитами транспортного проезда превышает 0,015м.</p> <p>Высота бордюров вдоль эксплуатируемых газонов</p>	<p>Все</p> <p>Все</p> <p>С</p> <p>Все</p> <p>К, О</p> <p>К, С</p> <p>Все</p>	<p>обозначением знака на поверхности покрытия стоянки и установкой знака на высоте 1,5м.</p> <p>Оборудовать необходимыми элементами информации об объекте СП 59.13330.2012 (п.4.1.1.).</p> <p>Обеспечить информационную поддержку на всем пути следования МГН СП 42.13330.2011.</p> <p>Оборудовать тактильными информирующими средствами СП 59.13330.2012 (п.4.1.10.).</p> <p>Обустроить съезды с тротуара на транспортный проезд СП 59.13330.2012 (п.4.1.8.).</p> <p>Привести в соответствие пешеходные и транспортные пути СП 59.13330.2012 (п.4.1.11.).</p> <p>Привести в соответствие высоту бордюров вдоль</p>	<p>Устанавливается заданием на проектирование</p>
	<p>ОБЩИЕ требования к зоне</p>							

				превышает 0,25м.				эксплуатируемых газовов СП 59.13330.2012 (п.4.1.9.).
				Отсутствуют места отдыха.	Все			Рекомендуется оборудовать места отдыха СП 59.13330.2012 (п.4.3.1.).
				Отсутствуют выделенные места, разметка и знаки для стоянки автотранспорта инвалидов.	К, О			Разместить парковочные места для инвалидов, нанести разметку, установить знаки СП 59.13330.2012 (п.4.2.1., п.4.2.2., п.4.2.3., 4.2.4.).

II Заключение по зоне:

Наименование структурно-функциональной зоны	Состояние доступности* (к пункту 3.4 Акта обследования ОСИ)	Приложение		Рекомендации по адаптации (вид работы)** к пункту 4.1 Акта обследования ОСИ
		№ на плане	№ фото	
Территория, прилегающая к зданию (участок)	ВНД	1, 2, 3, 4	1, 2, 3, 4	Устанавливается заданием на проектирование

Комментарий к заключению: отсутствует доступ на объект инвалидов и других МГН.

**I Результаты обследования:
2. Входа (входов) в здание**

МБОУ СОШ №32

Адрес: 628400, Российская Федерация, Ханты-Мансийский Автономный округ – Югра, город Сургут, улица Чехова 10/2

№ п/п	Наименование функционально-планировочного элемента	Наличие элемента			Выявленные нарушения и замечания		Работы по адаптации объектов	
		есть / нет	№ на плане	№ фото	Содержание	Значимо для инвалида (категория)	Содержание	Виды работ
2.1	Лестница (наружная)	есть	5	5	Отсутствуют предупредительные тактильные полосы. Краевые ступени лестничных маршей не выделены цветом или фактурой. Ступени лестничного марша не одинаковы по форме.	С	Установить предупредительный наземный, тактильно-контрастный указатель. Выделить краевые ступени лестничных маршей цветом или фактурой.	Устанавливается заданием на проектирование
					С, О, Г, М	С, О, Г, М	Привести в соответствие ступени лестничного марша. Установить боковые ограждения лестничных маршей с поручнями.	

				Отсутствуют разделительные поручни.	С, О, Г, М ✓	Установить разделительные поручни.	
	6, 7, 8	6, 7, 8	Отсутствуют ограждения, пандусы с поручнями на эвакуационных выходах.	Все ✓	Установить пандусы с поручнями на эвакуационных выходах.		
	9	9	Уклон пандуса превышает соотношение 1/20.	К, О	Уклон пандуса привести в соответствие.		
			Ширина между поручнями превышает 1 м.	К, О	Установить нормативные поручни.		
2.2	10	10	Отсутствует поручень на фасаде здания.	К, О		Устанавливается заданием на проектирование	
			Отсутствует безопасное завершение поручней.	К, О			
			Отсутствуют тактильные напольные указатели перед пандусом.	С	Рекомендуется установить тактильные напольные указатели перед пандусом.		
	11	11	Отсутствует безопасное ограждение стилобата.	Все	Установить ограждения на стилобате.		
			Отсутствует водоотвод.	Все ✓	Установить водоотвод.	Устанавливается заданием на проектирование	
2.3	12	12	Отсутствует предупредительное мощение вокруг отдельно стоящих препятствий - опорных колонн.	С	Установить предупредительное мощение вокруг отдельно стоящих препятствий - опорных колонн.		

			13	13	Отсутствует тактильная информационная мнемосхема.	Отсутствует тактильная информационная мнемосхема.	С	✓	Установить тактильную информационную мнемосхему перед входной группой.	
					Отсутствует акустическая информация.	Отсутствует акустическая информация.	С		Рекомендуется оборудовать радиомаяком.	
			13	13	Ширина одной створки, двустворчатых входных дверей менее 0,9м.	Ширина одной створки, двустворчатых входных дверей менее 0,9м.	К			
2.4	Дверь (входная)	есть			Отсутствует фиксация дверей в положении открыто/закрыто.	Отсутствует фиксация дверей в положении открыто/закрыто.	Все		Установить двери на петлях с фиксаторами в положении открыто/закрыто.	Устанавливается заданием на проектирование
					Отсутствует доводчик с пяти секундной задержкой.	Отсутствует доводчик с пяти секундной задержкой.	Все	✓	Установить доводчик с пяти секундной задержкой.	
					Отсутствует контрастная маркировка дверей.	Отсутствует контрастная маркировка дверей.	С	✓	Обозначить контрастной маркировкой двери.	
					Отсутствуют дренажные решетки.	Отсутствуют дренажные решетки.	Все	✓	Рекомендуется установить дренажные решетки.	
			14	14	Отсутствует противоскользящее покрытие.	Отсутствует противоскользящее покрытие.	Все	✓	Установить противоскользящее покрытие.	Устанавливается заданием на проектирование
2.5	Тамбур	есть			Отсутствует предупредительное мощение вокруг отдельно стоящего препятствия - опорной колонны.	Отсутствует предупредительное мощение вокруг отдельно стоящего препятствия - опорной колонны.	С		Установить предупредительное мощение вокруг отдельно стоящего препятствия - опорной колонны.	

				<p>Отсутствует предупредительная тактильная полоса.</p> <p>Краевые ступени лестничных маршей не выделены цветом или фактурой.</p> <p>Ступени лестничного марша имеют различную геометрию.</p> <p>Отсутствуют боковые ограждения лестничных маршей с поручнями.</p> <p>Отсутствуют разделительные поручни.</p> <p>Отсутствуют пандусы с поручнями на эвакуационных выходах.</p> <p>Уклон пандуса превышает 1/20.</p> <p>Ширина между поручнями превышает 1м.</p> <p>Отсутствует поручень на</p>	<p>С</p> <p>С</p> <p>С, О, М, Г</p> <p>С, О, М, Г</p> <p>С, О, М, Г</p> <p>Все</p> <p>К, О</p> <p>К, О</p>	<p>Установить предупредительный наземный, тактильно-контрастный указатель.</p> <p>Краевые ступени лестничных маршей выделить цветом или фактурой.</p> <p>Ступени лестничного марша привести в соответствие СП 59.13330.2012 (п.4.1.12.).</p> <p>Установить боковые ограждения лестничных маршей с поручнями.</p> <p>Установить разделительные поручни СП 59.13330.2012 (п.5.1.2.), Гост Р 51261-99.</p> <p>Установить пандусы с поручнями на эвакуационных выходах. СП 59.13330.2012 (п.5.1.1.).</p> <p>Привести в соответствие уклон пандуса. СП 59.13330.2012 (п.4.1.14.).</p> <p>Установить нормативные поручни. СП 59.13330.2012(п.5.2.15.).</p>	<p>Устанавливается заданием на проектирование</p>
			<p>ОБЩИЕ требования к зоне</p>				

			<p>фасаде здания. Отсутствует безопасное завершение поручней.</p> <p>Отсутствуют тактильные напольные указатели перед пандусом.</p> <p>Отсутствует безопасное ограждение стилобата</p> <p>Отсутствует водоотвод.</p> <p>Отсутствует предупредительное мощение вокруг отдельно стоящих препятствий - опорных колонн.</p> <p>Отсутствует тактильная информационная мнемосхема.</p> <p>Отсутствует акустическая информация.</p> <p>Входные двери не</p>	<p>С</p> <p>Все</p> <p>Все</p> <p>С</p> <p>С</p> <p>С</p> <p>С</p> <p>К</p>	<p>Рекомендуется установить тактильные напольные указатели перед пандусом СП 59.13330.2012 (п.5.2.14.) Гост Р 52875-2007.</p> <p>Установить ограждения на стилобате СП 59.13330.2012 (п.5.2.15.).</p> <p>Установить водоотвод. СП 59.13330.2012 (5.1.3.).</p> <p>Установить предупредительное мощение вокруг отдельно стоящих препятствий - опорных колонн СП 59.13330.2012 (п.4.3.4.).</p> <p>Установить тактильную информационную мнемосхему перед входной группой СП 59.13330.2012 (п.7.1.8.).</p> <p>Рекомендуется оборудовать радиомаяком СП 59.13330 (п.5.5.3.).</p> <p>Заменить входные двери,</p>	
--	--	--	--	---	---	--

			соответствуют нормативным требованиям.			установить дополнительное оборудование СП 59.13330.2012 (п.5.1.4., п.5.1.5, п.5.1.6.).
			Отсутствуют дренажные решетки.	Все		Рекомендуется установить дренажные решетки. СП 59.13330.2012 (п.5.1.7., п.4.1.17.).
			Отсутствует противоскользящее покрытие	Все		Установить противоскользящее покрытие СП 59.13330.2012 (п.5.1.3.).

II Заключение по зоне:

Наименование структурно-функциональной зоны	Состояние доступности* (к пункту 3.4 Акта обследования ОСИ)	Приложение		Рекомендации по адаптации (вид работы)** к пункту 4.1 Акта обследования ОСИ
		№ на плане	№ фото	
Вход (входы) в здание	ВНД	5, 6, 7, 8, 9, 10, 11, 12, 13, 14	5, 6, 7, 8, 9, 10, 11, 12, 13, 14	Устанавливается заданием на проектирование

Комментарий к заключению: отсутствует доступ на объект инвалидов и МГН.

Приложение 3
к Акту обследования ОСИ к паспорту доступности ОСИ
№ 1 от «16» декабря 2013 г.

I Результаты обследования:

3. Пути (путей) движения внутри здания (в т. ч. путей эвакуации)

МБОУ СОШ №32

Адрес: 628400, Российская Федерация, Ханты-Мансийский Автономный округ – Югра, город Сургут, улица Чехова 10/2

№ п/п	Наименование функционально-планировочного элемента	Наличие элемента			Выявленные нарушения и замечания		Работы по адаптации объектов	
		ЕСТЬ / НЕТ	№ на плане	№ фото	Содержание	Значимо для инвалида (категория)	Содержание	Виды работ
3.1	Коридор (вестибюль, зона ожидания, галерея, балкон)	есть			Отсутствует система средств информации и сигнализации об опасности.	Все <input checked="" type="checkbox"/>	Установить систему средств информации и сигнализации об опасности, с указанием направления движения и мест получения услуги (световую и тактильную).	Устанавливается заданием на проектирование
					Отсутствует система средств информации зон и помещений.	Все <input checked="" type="checkbox"/>	Установить тактильную мнемосхему размещения и назначения функциональных элементов путей эвакуации, тактильные таблички, световые оповещатели.	

15	15	Отсутствует предупредительное мощение вокруг отдельно стоящих препятствий - опорных колонн.	С	Установить предупредительное мощение вокруг отдельно стоящих препятствий - опорных колонн.					
		Отсутствуют тактильные и/или контрастные напольные предупреждающие указатели.	С ✓	Обозначить участки пола перед дверными проемами и входами на лестницы тактильными и/или контрастными напольными предупреждающими указателями.					
16	16	Не обозначена зона отдыха и ожидания.	Все ✓	Рекомендуется обозначить место отдыха.					
		Отсутствует доступ с поражением опорно-двигательного аппарата, в том числе инвалидов на креслах-колясках на второй этаж.	К, О ✓	Установить специализированный вертикальный подъемник.					
17, 18	17, 18	Перепады высот пола.	Все ✓	Установить пандусы на перепадах высот пола.					
17, 19, 20	17, 19, 20	Конструктивные элементы и устройства выступают более чем на 0,1 м от стены.	С ✓	Установить барьеры или ограждения под выступающими элементами.					

3.2	Лестница (внутри здания) в вестибюле	есть	21	21	Отсутствуют тактильные и/или контрастные напольные предупредительные указатели.	С ✓	Обозначить участки пола перед входами на лестницу тактильными и/или контрастными напольными предупредительными указателями.	Устанавливается заданием на проектирование
					Материал ступеней и горизонтальных площадок перед ними не различен.	С ✓	Рекомендуется крайние ступени лестниц или горизонтальные площадки перед ними выделить цветом или фактурой.	
					Отсутствует нормативное закругление ребра ступеней.	С, О, М, Г ✓	Закругление ребра ступеней привести в соответствие.	
					Отсутствует поручень с внутренней стороны лестницы.	С, О, М, Г ✓	Установить поручень с внутренней стороны лестницы.	
3.3	Пандус (внутри здания)	нет	23	23	Отсутствуют рельефные обозначения этажей.	С ✓	Предусмотреть рельефные обозначения этажей на верхней или боковой поверхности поручней или перил.	Устанавливается заданием на проектирование
					Отсутствует пандус на лестнице в коридоре.	К, О ✓	Установить пандус на лестнице в коридоре -	
3.4	Лифт пассажирский (или подъемник)	нет	-	-	Отсутствует доступ инвалидов на креслах-колясках на второй, третий и четвертый этажи.	К ✓	Следует оборудовать пассажирскими лифтами или подъемными платформами.	Устанавливается заданием на проектирование

				Отсутствуют тактильные и/или контрастные напольные предупреждающие указатели.	С	✓	Обозначить участки пола перед дверями тактильными и/или контрастными напольными предупреждающими указателями.	Устанавливается заданием на проектирование
				Отсутствуют тактильные информирующие обозначения рядом с дверью.	С	✓	Установить тактильные таблички с обозначением функционального назначения.	
			24	Отсутствует контрастная маркировка дверей.	С	✓	Обозначить контрастной маркировкой двери.	Устанавливается заданием на проектирование
3.5	Дверь	есть	25	Ширина дверных проемов в свету менее 0,9м.	К	✓	Заменить двери.	
			26, 27, 28, 29	Не нормативные пороги, выше 0,14м.	Все	✓	Привести в соответствие высоту порогов.	
				Ручки дверей специализированных помещений не обозначены тактильными индикаторами.	С		Рекомендуется обозначить ручки дверей вентиляционных камер, электрощитовых тактильными индикаторами.	
				Отсутствуют тактильные информирующие обозначения.	С	✓	Установить тактильные таблички с указанием направления движения и функционального назначения зон.	Устанавливается заданием на проектирование
3.6	Пути эвакуации (в т. ч. зоны безопасности)	есть		Зоны безопасности не обозначены.	Все	✓	Обозначить и оснастить устройствами визуальной или	

								текстовой связи зоны безопасности.	
	30	30	Отсутствуют противопожарные преграды.	Все	Установить противопожарные преграды.			Установить противопожарные преграды.	
	31,	31,	Лестничный марш из 6 ступеней на пути к эвакуационному.	К	Рекомендуется установить откидной пандус.			Рекомендуется установить откидной пандус.	
	6, 32, 33	6, 32, 33	Ширина полотна эвакуационных дверей менее 0,9м.	К	Установить эвакуационные двери, с шириной полотна одной створки не менее 0,9м, с нормативными порогами.			Установить эвакуационные двери, с шириной полотна одной створки не менее 0,9м, с нормативными порогами.	
	34, 35	34, 35	Не нормативные пороги, выше 0,14м.	Все					
	36	36	Отсутствуют ограждения под маршами открытых лестниц.	С	Установить барьеры или ограждения под маршами открытых лестниц.			Установить барьеры или ограждения под маршами открытых лестниц.	
			Отсутствуют тактильные информизирующие обозначения.	С	Установить тактильные таблички с указанием направления движения.	✓		Установить тактильные таблички с указанием направления движения.	
			Отсутствуют тактильные и/или контрастные напольные предупреждающие указатели.	С	Обозначить участки пола перед входами на лестницу тактильными и/или контрастными напольными предупреждающими указателями.	✓		Обозначить участки пола перед входами на лестницу тактильными и/или контрастными напольными предупреждающими указателями.	Устанавливается заданием на проектирование
3.7	37	37	Краевые ступени лестничных маршей не выделены цветом	С	Краевые ступени лестничных маршей выделить цветом или	✓		Краевые ступени лестничных маршей выделить цветом или	

				или фактурой.		фактурой.	
	37	37	Отсутствуют контрастно-фотолюминесцентные обозначения.	Все ✓	Обозначить поручни и/или кромки ступеней контрастно-фотолюминесцентной окраской.		
	37	37	Не нормативные ограждения лестничного марша.	С, О, М, Г ✓	Установить нормативные ограждения лестничного марша.		
	36	36	Отсутствует поручень с внутренней стороны лестницы.	С, О, М, Г ✓	Установить поручень с внутренней стороны лестницы.		
	37	37	Отсутствуют бортики на боковых краях ступеней не прилегающих к стене.	С, О ✓	Установить бортики или другие устройства предотвращающие соскальзывание трости или ноги.		
ОБЩИЕ требования к зоне			Отсутствует система средств информации и сигнализации об опасности.	С, Г	Установить систему средств информации и сигнализации об опасности СП 59.13330.2012 (п.5.5.2.), ГОСТ Р 51671-2000, ГОСТ Р 51264-99, СП 1.13130.2009.		Устанавливается заданием на проектирование
			Отсутствует система средств информации зон и помещений.	С, Г	Установить систему средств информации зон и помещений СП 59.13330.2012 (п.5.5.3., п.5.5.4., п.5.5.5.).		
			Отсутствует предупредительное мощение вокруг отдельно	С	Установить предупредительное мощение вокруг отдельно		

			<p>стоящих пренятствий- опорных колонн.</p> <p>Отсутствуют тактильные и/или контрастные напольные предупредющие указатели.</p> <p>Зона отдыха и ожидания не обозначена.</p> <p>Отсутствует доступ с поражением опорно-двигательного аппарата, в том числе инвалидов на креслах-колясках на второй этаж.</p> <p>Перепады высот пола.</p> <p>Присутствуют конструктивные элементы и устройства выступающие более чем на 0,1 м от стены.</p>	<p>С</p> <p>Все</p> <p>О, К</p> <p>Все</p> <p>С</p>	<p>стоящих пренятствий - опорных колонн СП 59.13330.2012 (п.5.5.3.).</p> <p>Обозначить участки пола перед дверными проемами и входами на лестницы тактильными и/или контрастными напольными предупредющими указателями СП 59.13330.2012 (п.5.2.3.), ГОСТ Р12.4.026-2001.</p> <p>Рекомендуется обозначить место отдыха СП 59.13330.2012 (п.5.2.5., п.5.2.6.).</p> <p>Обеспечить доступ инвалидов на второй этаж СП 59.13330.2012 (п.5.2.17., п.7.2.2.).</p> <p>Установить пандусы на перепадах высот пола СП 59.13330.2012 (п.5.2.9.).</p> <p>Под нависающими элементами установить барьеры или ограждения СП 59.13330.20:2 (п.5.2.7.).</p>
--	--	--	---	---	--

					Рекомендуется крайние ступени лестниц или горизонтальные площадки перед ними выделить цветом или фактурой СП 59.13330.2012 (п.5.2.12.).
				С	Закругление ребра ступеней привести в соответствие. СП 59.13330.2012 (п.5.2.9.).
			Отсутствует нормативное округление ребра ступеней.	С, О, М, Г	Установить поручень с внутренней стороны лестницы. СП 59.13330.2012 (п.5.2.15.).
			Отсутствует поручень с внутренней стороны лестницы.	С, О, М, Г	Предусмотреть рельефные обозначения этажей на верхней или боковой поверхности поручней или перил. СП 59.13330.2012 (п.5.2.16.).
			Отсутствуют рельефные обозначения этажей.	С	
			Отсутствует пандус на лестнице в коридоре	К, О	Установить пандус на лестнице в коридоре. СП 59.13330.2012 (п.5.2.9.).
			Отсутствует доступ инвалидов на креслах-колясках на второй, третий и четвертый этажи.	К	Обеспечить доступ инвалидов на креслах-колясках выше основного входа в здание. СП 59.13330.2012 (п.5.2.17., п.5.2.18., п.5.2.20., п.7.2.2.).
			Отсутствует контрастная маркировка дверей.	С	Обозначить контрастной маркировкой

				двери. Заменить двери.	
		Ширина дверных проемов в свету менее 0,9м. Ненормативные пороги выше 0,14м.	К	Привести в соответствие высоту порогов. СП 59.13330.2012 (п.5.2.4.).	
		Ручки дверей специализированных помещений не обозначены тактильными индикаторами.	С	Рекомендуется обозначить ручки дверей вентиляционных камер, электрощитовых тактильными индикаторами. СП 59.13330.2012 (п.5.4.4.).	
		Зоны безопасности не обозначены.	Все	Обозначить и оснастить зоны безопасности. СП 59.13330.2012 (п.5.2.30.).	
		Отсутствуют противопожарные преграды.	Все	Установить противопожарные преграды. СП 59.13330.2012 (п.5.2.29.).	
		Лестничный марш из 6 ступеней на пути к эвакуационному выходу.	К	Рекомендуется установить откидной пандус. СП 59.13330.2012 (п.5.2.9.).	
		Ширина полотен эвакуационных дверей менее 0,9м. Ненормативные пороги.	К	Установить эвакуационные двери, с шириной полотна одной створки не менее 0,9м, с нормативными порогами. СП 59.13330.2012 (п.5.2.25.).	

			Отсутствуют ограждения под маршами открытых лестниц.	С	Установить барьеры или ограждения под маршами открытых лестниц СП 59.13330.2012 (п.5.2.7.).
		Краевые ступени лестничных маршей не выделены цветом или фактурой.	С, О, М, Г	Краевые ступени лестничных маршей выделить цветом или фактурой.	
		Отсутствуют контрастные фотолумinesцентные обозначения.	С, О, М, Г	Обозначить поручни и/или кромки ступеней контрастными фотолумinesцентной окраской СП 59.13330.2012 (п.5.2.5.1.).	
		Не нормативные ограждения лестничного марша.	С, О, М, Г	Установить нормативные ограждения лестничного марша.	
		Отсутствует поручень с внутренней стороны лестницы.	С, О, М, Г	Установить поручень с внутренней стороны лестницы СП 59.13330.2012 (п.5.2.15.).	
		Отсутствуют бортики на боковых краях ступеней не прилегающих к стене.	С, О	Установить бортики или другие устройства предотвращающие соскальзывание трости или ноги СП 59.13330.2012 (п.5.2.9.).	

II Заключение по зоне:

Наименование структурно-функциональной зоны	Состояние доступности* (к пункту 3.4 Акта обследования ОСИ)	Приложение		Рекомендации по адаптации (вид работы)** к пункту 4.1 Акта обследования ОСИ
		№ на плане	№ фото	
Пути (путей) движения внутри здания (в т. ч. путей эвакуации)	ВНД	6, 15, 16, 17, 18, 19, 20, 21, 22, 23, 24, 25, 26, 27, 28, 29, 30, 31, 32, 33, 34, 35, 36, 37	6, 15, 16, 17, 18, 19, 20, 21, 22, 23, 24, 25, 26, 27, 28, 29, 30, 31, 32, 33, 34, 35, 36, 37	Устанавливается заданием на проектирование

Комментарий к заключению: *отсутствует доступ на объект инвалидов и МГН.*

I Результаты обследования:
4. Зоны целевого назначения здания (целевого посещения объекта)
Вариант I – зона обслуживания инвалидов

МБОУ СОШ №32

Адрес: 628400, Российская Федерация, Ханты-Мансийский Автономный округ – Югра, город Сургут, улица Чехова 10/2

№ п/п	Наименование функционально-планировочного элемента	Наличие элемента			Выявленные нарушения и замечания		Работы по адаптации объектов	
		ЕСТЬ / НЕТ	№ на плане	№ фото	Содержание	Значимо для инвалида (категория)	Содержание	Виды работ
4.1	Кабинетная форма обслуживания	есть	26, 27, 38	26, 27, 38	Не нормативные пороги, выше 0,14м.	Все <input checked="" type="checkbox"/>	Привести в соответствие высоту порогов.	Устанавливается заданием на проектирование
			39	39	Ширина дверных проемов в свету менее 0,9 м.	К <input checked="" type="checkbox"/>	Заменить двери.	
					Выключатели размещены на высоте более 0,8 м от уровня пола.	Все	Привести в соответствие высоту размещения выключателей.	
			Отсутствуют		К, С, Г <input checked="" type="checkbox"/>	Оборудовать места для		

				специализированные ученические места.			учащихся-инвалидов.	
				Отсутствует система средств информации и сигнализации об опасности.	Г	✓	Установить систему средств информации и сигнализации об опасности.	
	40	40		Не нормативные пороги, выше 0,14м.	Все	✓	Привести в соответствие высоту порогов.	
4.2		41	есть	Ширина одной створки, двустворчатых входных дверей менее 0,9м.	К	✓	Заменить двери.	Устанавливается заданием на проектирование
	42	42		Отсутствует доступ на сцену.	К		Обеспечить доступ на сцену.	
4.3		-	есть	-	-		-	-
4.4		-	есть	-	-		-	-
		43		Отсутствует универсальная кабина.	К, О, С	✓	Оборудовать универсальной кабинкой.	
4.5		44	есть	Отсутствует специализированное оборудование.	К, О, С	✓	Рекомендуется предусмотреть установку откидных опорных поручней, штанг, крючков для одежды, костылей, тревожной кнопки.	Устанавливается заданием на проектирование
				Отсутствует раздевальная для учащихся-инвалидов в зале физической культуры.	К, О, С		Оборудовать закрытую раздевальную с душем и унитазом.	
				Перепады высот пола.	Все		Установить пандусы на	Устанавливается
				ОБЩИЕ				

требования к зоне				перепадах высот пола СП 59.13330.2012 (п.5.2.9.).	заданием на проектирование
Не нормативные пороги, выше 0,14м.	Все		Все	Привести в соответствие высоту порогов СП 59.13330.2012 (п.5.2.4.).	
Ширина дверных проемов в свету менее 0,9м.	К		К	Заменить двери СП 59.13330.2012 (п.5.1.4.).	
Включатели размещены на высоте более 0,8 м от уровня пола.	Все		Все	Привести в соответствие высоту размещения включателей СП 59.13330.2012 (п.5.4.2.).	
Присутствуют конструктивные элементы и устройства, выступающие более чем на 0,1м от стены.	С		С	Под нависающими элементами установить барьеры или ограждения СП 59.13330.2012 (п.5.2.7.).	
Отсутствуют специализированные ученические места.	К, С, Г		К, С, Г	Оборудовать места для учащихся-инвалидов СП 59.13330.2012 (п.7.2.3.).	
Отсутствует доступ на сцену.	К		К	Обеспечить доступ на сцену СП 59.13330.2012 (п.7.2.4.).	
Отсутствует система средств информации и сигнализации об опасности.	Г		Г	Установить систему средств информации и сигнализации об опасности СП 59.13330.2012 (п.5.5.2.).	
Отсутствует универсальная кабина.	К, О, С		К, О, С	Оборудовать универсальной кабиной	

						СП 59.13330.2012 (п.5.3.1., 5.3.2.).	СП 59.13330.2012 (п.5.3.1., 5.3.2.).
		Отсутствует специализированное оборудование.		К, О, С		Рекомендуется предусмотреть установку откидных опорных поручней, штанг, крючков для одежды, костылей, тревожной кнопки.	Рекомендуется предусмотреть установку откидных опорных поручней, штанг, крючков для одежды, костылей, тревожной кнопки.
		Отсутствует раздевальная для учащихся-инвалидов в зале физической культуры.		К, О, С		Оборудовать закрытую раздевальную с душем и унитазом.	Оборудовать закрытую раздевальную с душем и унитазом.

II Заключение по зоне:

Наименование структурно-функциональной зоны	Состояние доступности* (к пункту 3.4 Акта обследования ОСИ)	Приложение		Рекомендации по адаптации (вид работы)** к пункту 4.1 Акта обследования ОСИ
		№ на плане	№ фото	
Зоны целевого назначения здания (целевого посещения объекта) зона обслуживания инвалидов	ВНД	26, 27, 38, 39, 40, 41, 42, 43, 44	26, 27, 38, 39, 40, 41, 42, 43, 44	Устанавливается заданием на проектирование

Комментарий к заключению: *отсутствует доступ на объект инвалидов и МГН.*

Приложение 5
к Акту обследования ОСИ к паспорту доступности ОСИ
№ 1 от « 16 » *декабря* 2013 г.

**I Результаты обследования:
5. Санитарно-гигиенических помещений**

МБОУ СОШ №32

Адрес: 628400, Российская Федерация, Ханты-Мансийский Автономный округ – Югра, город Сургут, улица Чехова 10/2

№ п/п	Наименование функционально-планировочного элемента	Наличие элемента			Выявленные нарушения и замечания		Работы по адаптации объектов		
		ЕСТЬ / НЕТ	№ на плане	№ фото	Содержание	Значимо для инвалида (категория)	Содержание	Виды работ	

5.1	Туалетная комната	есть	45	45	Не нормативные пороги, выше 0,14м.	Все	✓	Привести в соответствие высоту порогов.	Устанавливается заданием на проектирование
			45, 46, 47	45, 46, 47	Ширина дверных проемов в свету менее 0,9м.	К, О, С	✓	Заменить двери.	
					Включатели размещены на высоте более 0,8 м от уровня пола.	Все		Привести в соответствие высоту размещения включателей.	
			43	43	Отсутствует универсальная кабина.	К, О, С	✓	Оборудовать универсальной кабиной.	
5.2	Раздевальная физкультурного зала	есть	44	44	Отсутствует специализированное оборудование.		✓	Установить откидные опорные поручни, штанги, крючки для одежды, костылей, тревожную кнопку и пр.	Устанавливается заданием на проектирование
			48	48	Отсутствует раздевальная для учащихся-инвалидов.	К, О, С		Оборудовать закрытую раздевальную с душем и унитазом, складным сиденьем, ручным душем, настенными поручнями, световыми оповещателями.	
					Отсутствует доступная душевая кабина.				
	ОБЩИЕ требования к зоне				Не нормативные пороги, выше 0,14м.	Все		Привести в соответствие высоту порогов СП 59.13330.2012 (п.5.2.4.).	Устанавливается заданием на проектирование
					Ширина дверных проемов в свету менее 0,9м.	К, С		Заменить двери СП 59.13330.2012 (п.5.1.4.).	
					Включатели размещены на высоте более 0,8 м от уровня пола.	Все		Привести в соответствие высоту размещения включателей	

							СП 59.13330.2012 (п.5.4.2.). Оборудовать универсальной кабиной СП 59.13330.2012 (п.5.3.1., 5.3.2.). Установить специализированное оборудование СП 59.13330.2012 (п.5.3.3., п.5.3.6.). Оборудовать закрытую раздевальную с душем и унитазом СП 59.13330.2012 (п.7.2.6., п.5.3.4., п.5.3.5, п.5.3.6.).
					Отсутствует универсальная кабина.	К, О	
					Отсутствует специализированное оборудование.	К, О	
					Отсутствует раздевальная для учащихся-инвалидов.	К, О	

II Заключение по зоне:

Наименование структурно-функциональной зоны	Состояние доступности* (к пункту 3.4 Акта обследования ОСИ)	Приложение		Рекомендации по адаптации (вид работы)** к пункту 4.1 Акта обследования ОСИ
		№ на плане	№ фото	
Санитарно-гигиенические помещения	ВНД	43, 44, 45, 46, 47, 48	43, 44, 45, 46, 47, 48	Устанавливается заданием на проектирование

Комментарий к заключению: отсутствует доступ на объекты инвалидов и МГН.

**I Результаты обследования:
6. Системы информации на объекте**

МБОУ СОШ №32

Адрес: 628400, Российская Федерация, Ханты-Мансийский Автономный округ – Югра, город Сургут, улица Чехова 10/2

№ п/п	Наименование функционального элемента	Наличие элемента			Выявленные нарушения и замечания		Работы по адаптации объектов	
		есть / нет	№ на плане	№ фото	Содержание	Значимо для инвалида (категория)	Содержание	Виды работ
6.1.	Визуальные средства	есть	-	-	Отсутствует комплексная система средств информации и сигнализации об опасности.	Все	Установить комплексную систему средств информации и сигнализации об опасности.	Устанавливается заданием на проектирование
6.2.	Акустические средства	есть	-	-	Отсутствует радиомаяк.	С	Рекомендуется оборудовать радиомаяком.	Устанавливается заданием на проектирование
6.3.	Тактильные средства	нет	-	-	Отсутствуют тактильные средства.	С	Оборудовать тактильными средствами.	Устанавливается заданием на проектирование

6.4.	Ситуационная помощь	нет	-	Отсутствует алгоритм действий персонала при оказании ситуационной помощи инвалидам.	Все	В целях обеспечения условий для беспрепятственного доступа инвалидов в учреждение и перемещения внутри, разработать алгоритмы оказания ситуационной помощи. Ознакомить персонал учреждения с инструкцией.	
				Отсутствует комплексная система средств информации и сигнализации об опасности.	Все	Установить комплексную систему средств информации и сигнализации об опасности. СП 59.13330.2012 (п.5.5.2.).	
	ОБЩИЕ требования к зоне			Отсутствует радиомаяк.	С	Рекомендуется оборудовать радиомаяком. СП 59.13330.2012 (п.5.5.3.).	
				Отсутствуют тактильные средства.	С	Оборудовать тактильными средствами. СП 59.13330.2012 (п.5.5.2., п.5.5.3.).	
				Отсутствует алгоритм действий персонала при оказании ситуационной помощи инвалидам.	Все	Разработать алгоритмы оказания ситуационной помощи. Ознакомить персонал учреждения с инструкцией.	

II Заключение по зоне:

Наименование структурно-функциональной зоны	Состояние доступности* (к пункту 3.4 Акта обследования ОСИ)	Приложение		Рекомендации по адаптации (вид работы)** к пункту 4.1 Акта обследования ОСИ
		№ на плане	№ фото	
Системы информации на объекте	ВНД	-	-	Устанавливается заданием на проектирование

Комментарий к заключению: *отсутствует доступ на объект инвалидов и МГН.*

Приложение 7
к Акту обследования ОСИ к паспорту доступности ОСИ
№ 1 от «16» декабря 2013 г.



Фото №1



Фото №2

Приложение 7
к Акту обследования ОСИ к паспорту доступности ОСИ
№ 1 от «16» декабря 2013 г.



Фото №3



Фото №4

Приложение 7
к Акту обследования ОСИ к паспорту доступности ОСИ
№ 1 от «16» декабря 2013 г.



Фото №5



Фото №6

Приложение 7
к Акту обследования ОСИ к паспорту доступности ОСИ
№ 1 от «16» декабря 2013 г.




Фото №7



Фото №8

Приложение 7
к Акту обследования ОСИ к паспорту доступности ОСИ
№ 1 от «16» *декабря* 2013 г.



Фото №9



Фото №10

Приложение 7
к Акту обследования ОСИ к паспорту доступности ОСИ
№ 1 от « 16 » *декабря* 2013 г.



Фото №12



Фото №11

Приложение 7
к Акту обследования ОСИ к паспорту доступности ОСИ
№ 1 от « 16 » *декабря* 2013 г.



Фото №13



Фото №14

Приложение 7
к Акту обследования ОСИ к паспорту доступности ОСИ
№ 1 от « 16 » *декабря* 2013 г.



Фото №15



Фото №16

Приложение 7
к Акту обследования ОСИ к паспорту доступности ОСИ
№ 1 от «16» декабря 2013 г.



Фото №18



Фото №17

Приложение 7
к Акту обследования ОСИ к паспорту доступности ОСИ
№ 1 от «16» декабря 2013 г.



Фото №19



Фото №20

Приложение 7
к Акту обследования ОСИ к паспорту доступности ОСИ
№ 1 от « 16 » *декабря* 2013 г.



Фото №21



Фото №22

Приложение 7
к Акту обследования ОСИ к паспорту доступности ОСИ
№ 1 от «16» декабря 2013 г.



Фото №23



Фото №24

Приложение 7
к Акту обследования ОСИ к паспорту доступности ОСИ
№ 1 от «16» *декабря* 2013 г.



Фото №26



Фото №25

Приложение 7
к Акту обследования ОСИ к паспорту доступности ОСИ
№ 1 от «16» *декабря* 2013 г.



№27



№28

Приложение 7
к Акту обследования ОСИ к паспорту доступности ОСИ
№ 1 от « 16 » сентября 2013 г.



Фото №30



Фото №29

Приложение 7
к Акту обследования ОСИ к паспорту доступности ОСИ
№ 1 от «16» *сентября* 2013 г.



№31



№32



№33

Приложение 7
к Акту обследования ОСИ к паспорту доступности ОСИ
№ 1 от «16» декабря 2013 г.



Фото №35



Фото №34

Приложение 7
к Акту обследования ОСИ к паспорту доступности ОСИ
№ 1 от « 16 » декабря 2013 г.




Фото №37



Фото №36

Приложение 7
к Акту обследования ОСИ к паспорту доступности ОСИ
№ 1 от « 16 » *декабря* 2013 г.



Фото №38



Фото №39

Приложение 7
к Акту обследования ОСИ к паспорту доступности ОСИ
№ 1 от «10» декабря 2013 г.



Фото №41



Фото №40

Приложение 7
к Акту обследования ОСИ к паспорту доступности ОСИ
№ 1 от «16» сентября 2013 г.



Фото №42

Приложение 7
к Акту обследования ОСИ к паспорту доступности ОСИ
№ 1 от «16» сентября 2013 г.



Фото №44



Фото №43

Приложение 7
к Акту обследования ОСИ к паспорту доступности ОСИ
№ 1 от « 16 » декабря 2013 г.



Фото №45



Фото №46

Приложение 7
к Акту обследования ОСИ к паспорту доступности ОСИ
№ 1 от «16» *декабря* 2013 г.



Фото №47



Фото №48

